



Placa Nome de Rua



Placa Velocidade Máxima Permitida

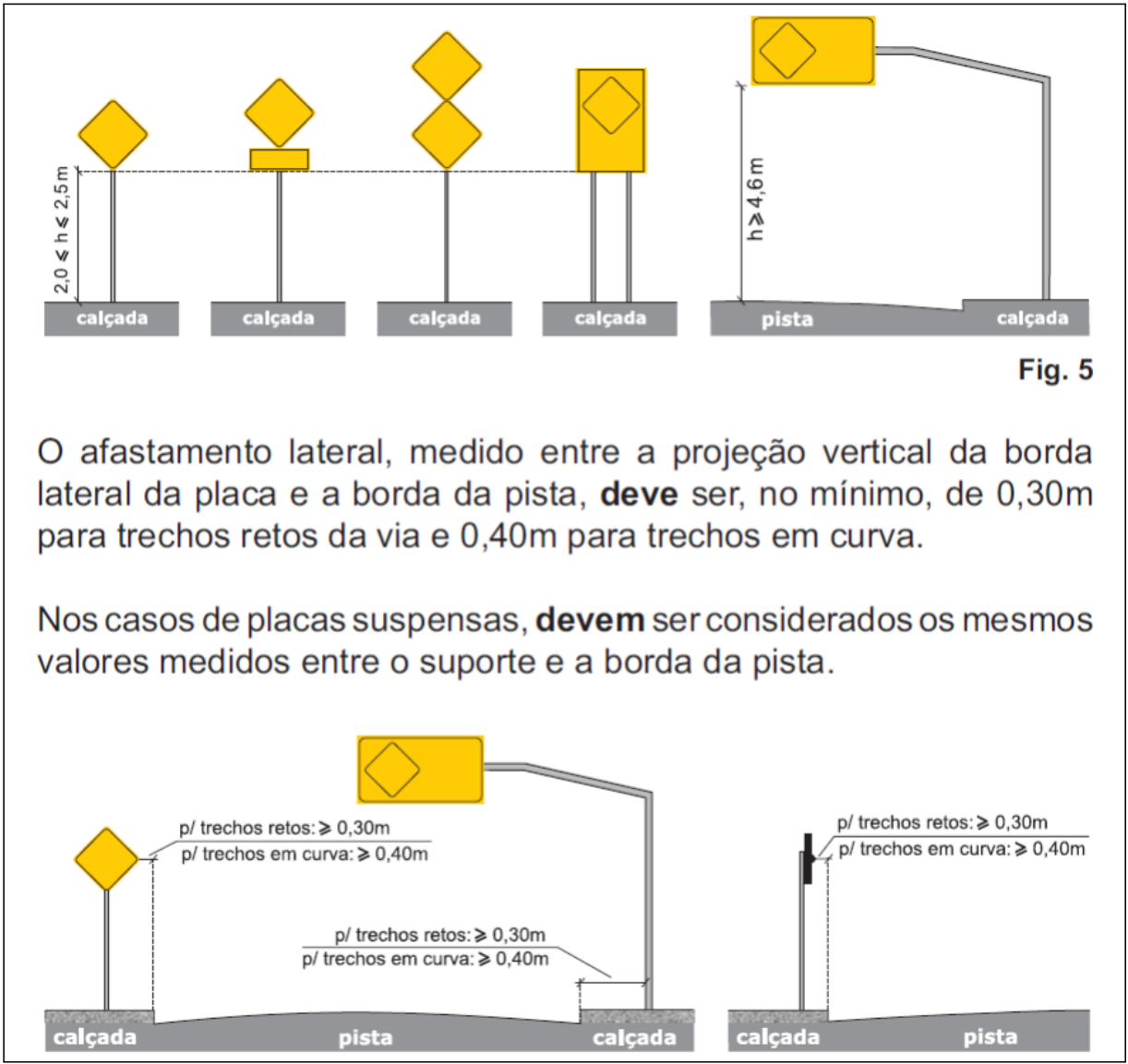


Placa Parada Obrigatória

NOTA DE SERVIÇO:

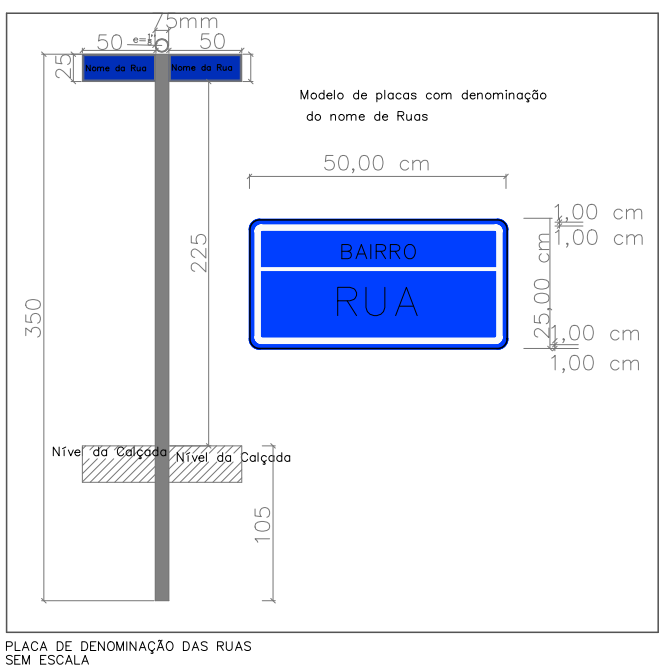
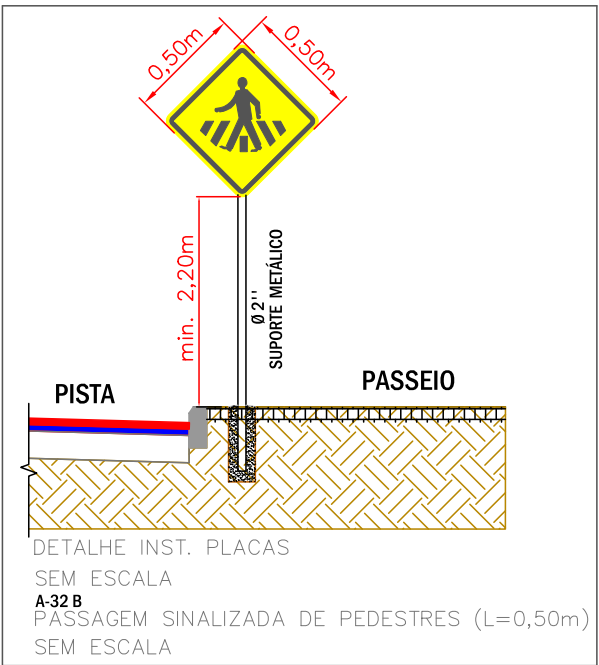
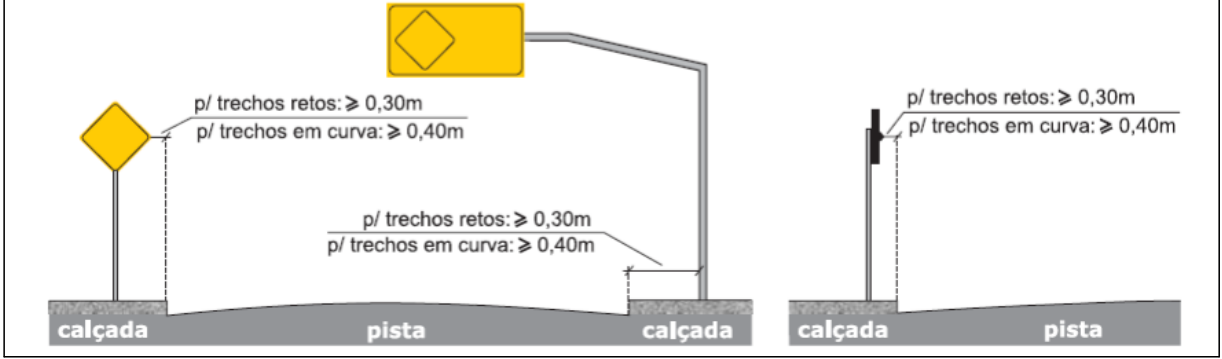
PLACA	CÓDIGO	DIMENSÃO	QUANTIDADE	ÁREA
		A= 0,125 m2	04	0,500m2
	R-01	L= 0,25m a= 0,302m2	02	0,604m2
	R-19	D= 0,60m a= 0,283m2	02	0,566m2

CALÇADA ACESSÍVEL: LARGURA TOTAL=3,00 M
SENDO :PISO TÁTIL=25 CM E PISO CIMENTADO=2X62,50CM
RAMPAS DE ACESSIBILIDADE: 4 UNIDADES



O afastamento lateral, medido entre a projeção vertical da borda lateral da placa e a borda da pista, **deve** ser, no mínimo, de 0,30m para trechos retos da via e 0,40m para trechos em curva.

Nos casos de placas suspensas, **devem** ser considerados os mesmos valores medidos entre o suporte e a borda da pista.



PLANTA DE SINALIZAÇÃO
ESC 1/500



PREFEITURA MUNICIPAL DE SÃO BORJA-RS
SEC. MUN. DE PLANEJAMENTO ORÇAMENTO E PROJETOS
DEPARTAMENTO DE PROJETOS E EDIFICAÇÕES
CENTRO ADMINISTRATIVO SALVADOR LIONÇO PEREIRA ALVAREZ - RUA VEREADOR EURICO BATISTA DA SILVA,Nº 64, - SÃO BORJA/RS

PAVIMENTAÇÃO DIVERSAS RUAS

PROPRIETÁRIO:		GESTÃO 2021/2024	
EDUARDO BONOTTO PREFEITO MUNICIPAL:		SECRETÁRIA MUNICIPAL: CAROLINE COGO COTREIRA	
RESPONSÁVEL TÉCNICO:		COORDENADOR DO D.P.E.: ANA MARIA BELLADONA	
FERNANDO BRASIL AQUINO DOS SANTOS ENGENHEIRO CIVIL - CREA/RS 095.182		PREFEITO: EDUARDO BONOTTO	
OBRA:		ÁREA:	
PAVIMENTAÇÃO COM PISO INTERTRAVADO		1.217,75m²	
ENDEREÇO:		MUNICÍPIO:	
RUA ALMIRANTE GONÇALVES		SÃO BORJA-RS	
TRECHO: ENTRE RUA GENERAL HIPOLITO RUA TUIUTI		ASSUNTO:	
SINALIZAÇÃO		Nº PRANCHA:	
ESCALA: INDICADA		DATA: OUTUBRO / 2023	
REVISÃO:		PLANO DE TRABALHO:	
DATA:		03/05	
LOCAL DO ARQUIVO: C:\Users\usuario\Desktop\PROJETOS JESSÉ\PAVIMENTAÇÃO\PAVER\RUA ALMIRANTE GONÇALVES			